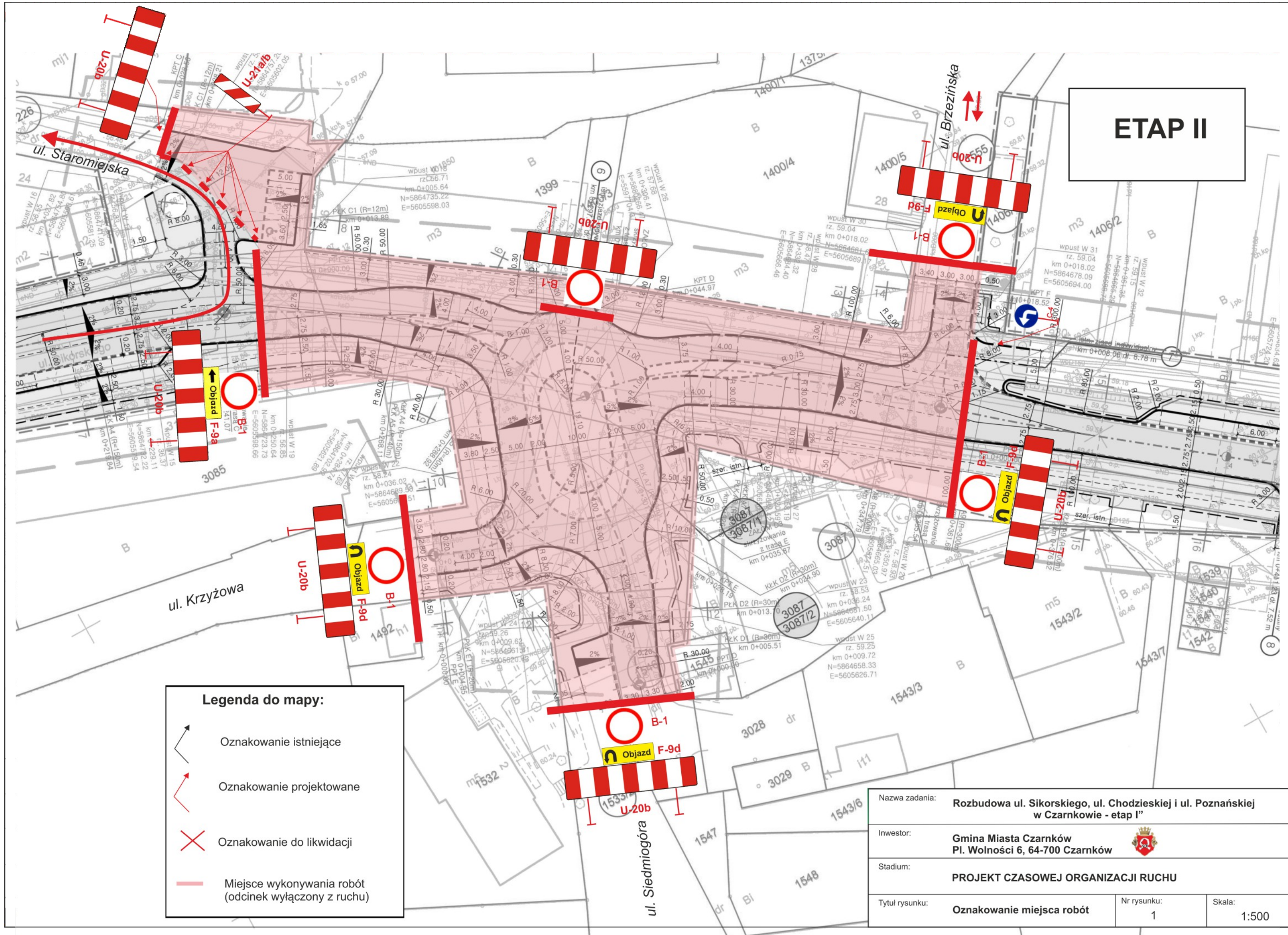





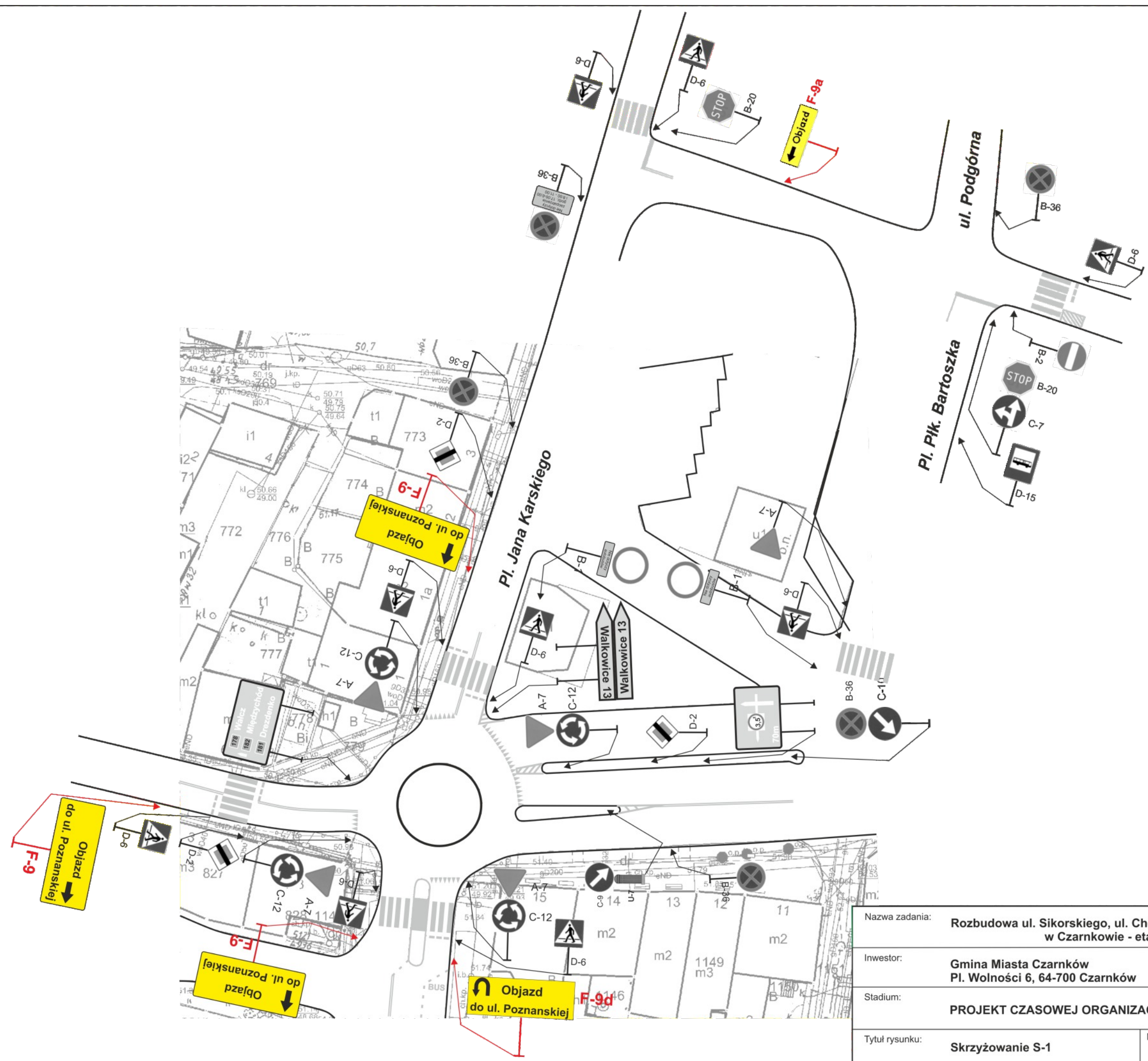
ETAP II



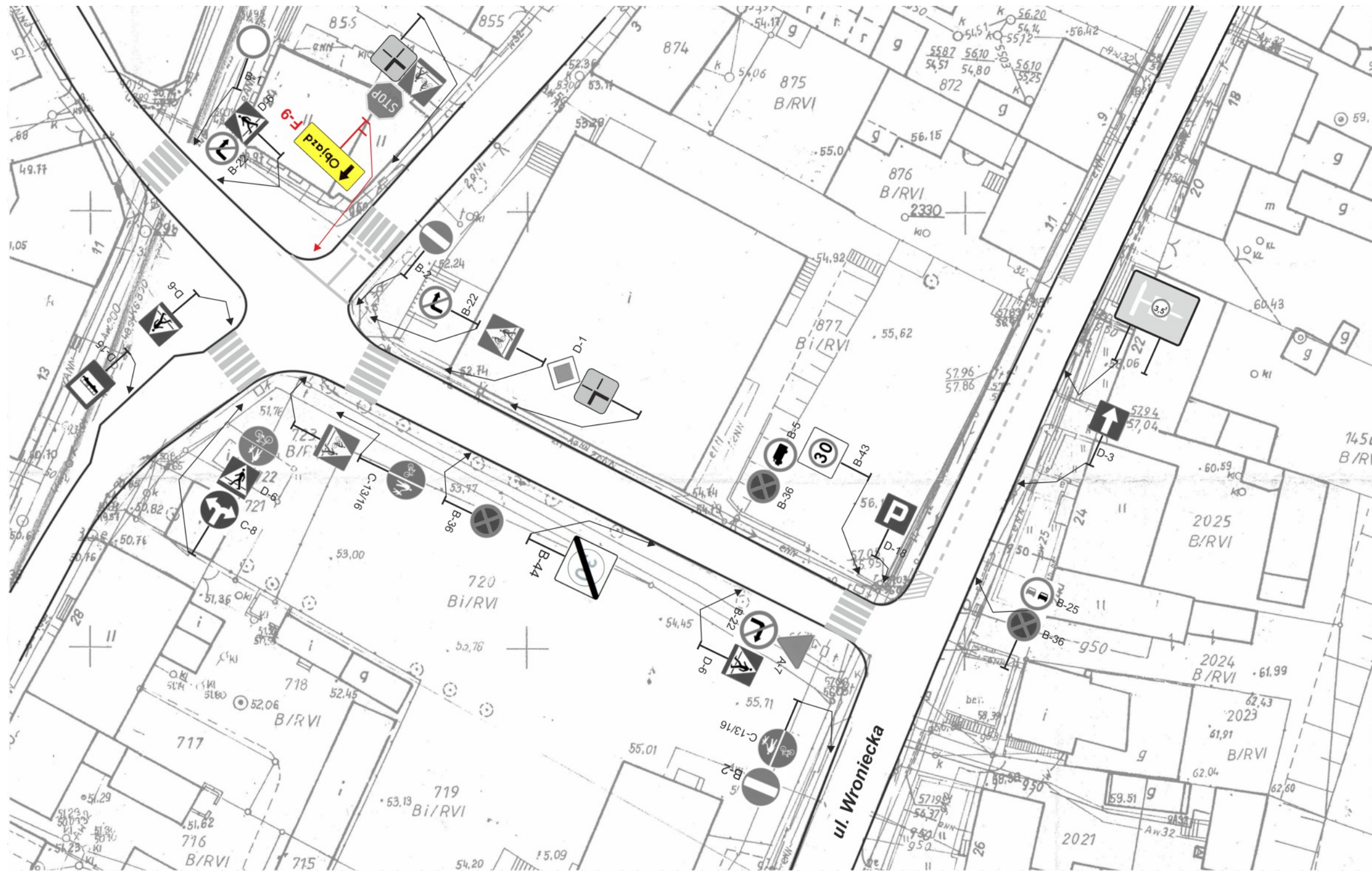
Legenda do mapy:


-  Oznakowanie istniejące
-  Oznakowanie projektowane
-  Oznakowanie do likwidacji
-  Miejsce wykonywania robót (odcinek wyłączony z ruchu)

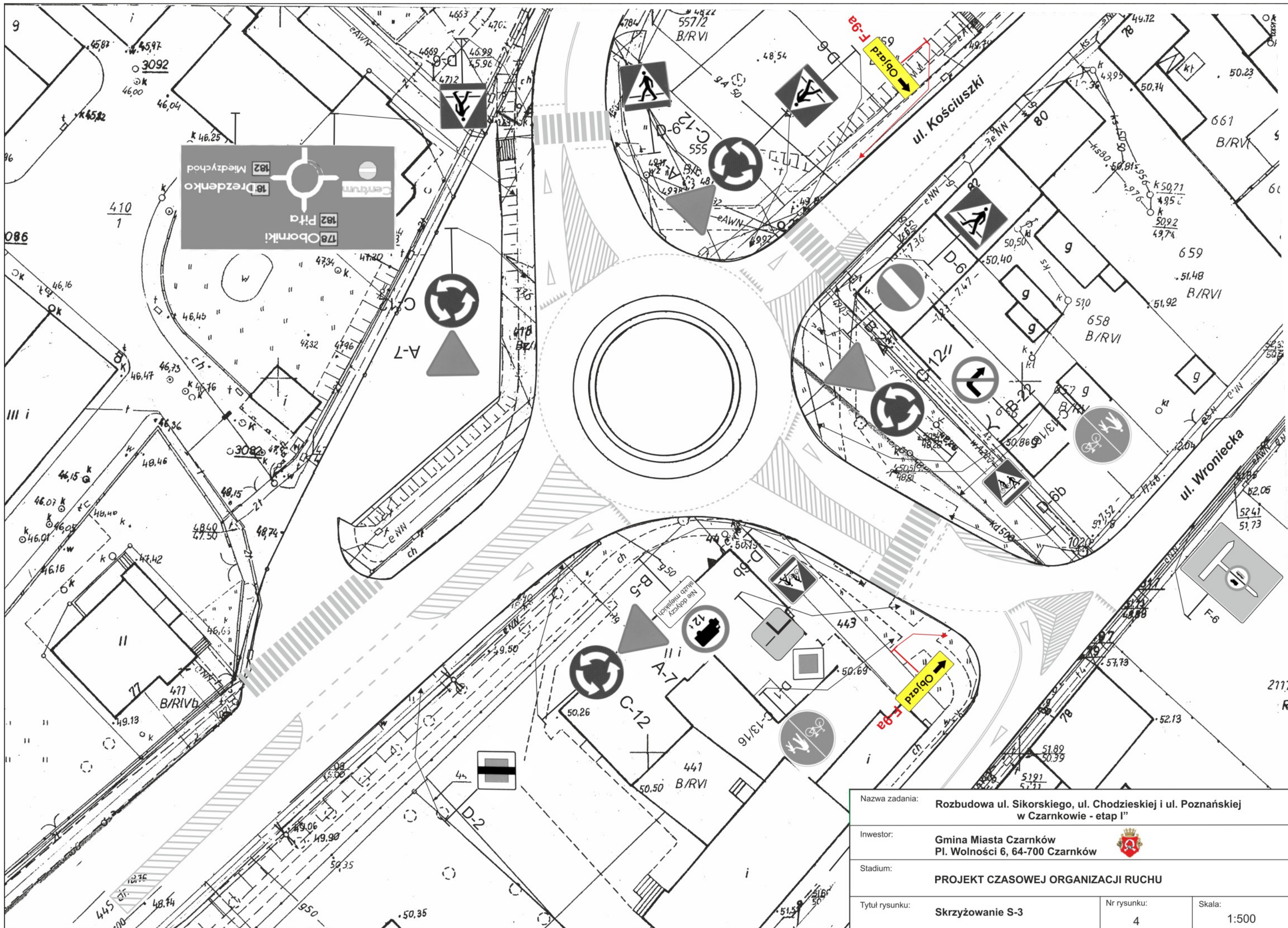
Nazwa zadania:	Rozbudowa ul. Sikorskiego, ul. Chodziejkiej i ul. Poznańskiej w Czarnkowie - etap I'		
Inwestor:	Gmina Miasta Czarnków		
Stadium:	PROJEKT CZASOWEJ ORGANIZACJI RUCHU		
Tytuł rysunku:	Oznakowanie miejsca robót	Nr rysunku:	1
		Skala:	1:500




Nazwa zadania:	Rozbudowa ul. Sikorskiego, ul. Chodzieskiej i ul. Poznańskiej w Czarnkowie - etap I"		
Inwestor:	Gmina Miasta Czarnków		
Stadium:	PROJEKT CZASOWEJ ORGANIZACJI RUCHU		
Tytuł rysunku:	Skrzyżowanie S-1	Nr rysunku:	2
		Skala:	1:500



Nazwa zadania:	Rozbudowa ul. Sikorskiego, ul. Chodzieskiej i ul. Poznańskiej w Czarnkowie - etap I'		
Inwestor:	Gmina Miasta Czarnków Pl. Wolności 6, 64-700 Czarnków 		
Stadium:	PROJEKT CZASOWEJ ORGANIZACJI RUCHU		
Tytuł rysunku:	Skrzyżowanie S-2	Nr rysunku:	3
		Skala:	1:500



17/8 Oborniki
 18/2 Płd
 18/2 Centrum
 18/2 Miedzichod

Nazwa zadania:	Rozbudowa ul. Sikorskiego, ul. Chodzieskiej i ul. Poznańskiej w Czarnkowie - etap I"		
Inwestor:	Gmina Miasta Czarnków Pl. Wolności 6, 64-700 Czarnków 		
Stadium:	PROJEKT CZASOWEJ ORGANIZACJI RUCHU		
Tytuł rysunku:	Skrzyżowanie S-3	Nr rysunku:	4
		Skala:	1:500