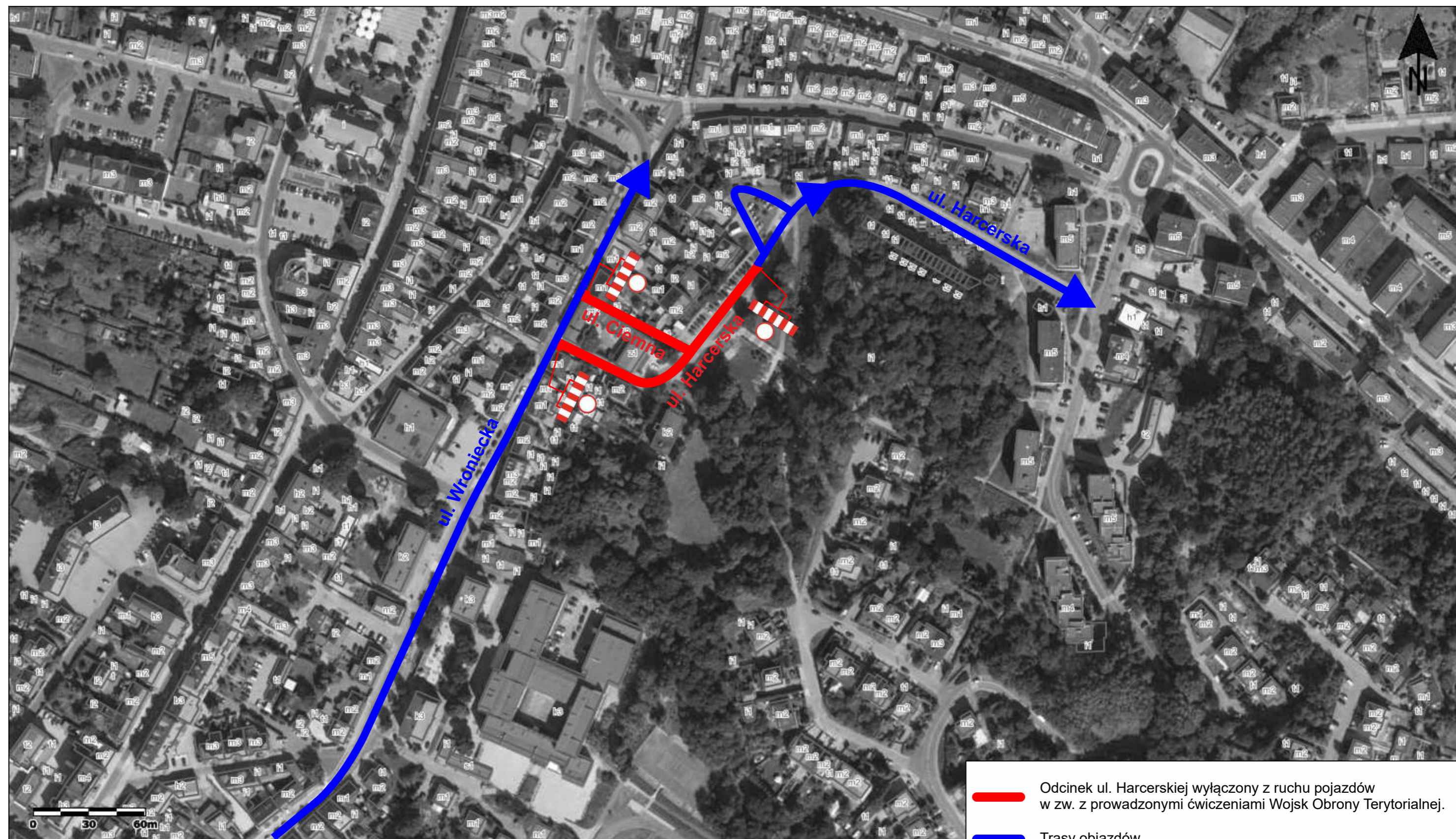




PLAN WYŁĄCZEŃ I OBJAZDÓW



-  Odcinek ul. Harcerskiej wyłączony z ruchu pojazdów w zw. z prowadzonymi ćwiczeniami Wojsk Obrony Terytorialnej.
-  Trasy objazdów.

Gmina Miasta Czarnków Plac Wolności 6, 64-700 Czarnków

Projekt czasowej zmiany organizacji ruchu na drodze: ul. Harcerskiej w Czarnkowie. Plan wyłączeń i objazdów.

Obręb: M. Czarnków